



ព្រះរាជាណាចក្រកម្ពុជា
ជាតិ សាសនា ព្រះមហាក្សត្រ

អង្គការសហប្រជាជាតិ កម្ពុជា	
លេខ: ២១១៣	ចុះថ្ងៃទី ៥-៦-២០០២-០១១/១៥ អង្គការសហប្រជាជាតិ

រាជរដ្ឋាភិបាលកម្ពុជា
 លេខ : ៤៧ អនក្រ.បក


អនុក្រឹត្យ


ស្តីពី

នីតិវិធីនៃការកសាងប្លង់សុរិយោដី និងសេរ្យវិភាគគោរពបញ្ជីដីធ្លី

រាជរដ្ឋាភិបាល

- បានឃើញរដ្ឋធម្មនុញ្ញ នៃព្រះរាជាណាចក្រកម្ពុជា
- បានឃើញព្រះរាជក្រឹត្យលេខ នស/រកត/១១៩៨ /៧២ ចុះថ្ងៃទី ៣០ ខែវិច្ឆិកា ឆ្នាំ១៩៩៨ ស្តីពីការតែងតាំងរាជរដ្ឋាភិបាលនៃព្រះរាជាណាចក្រកម្ពុជា
- បានឃើញព្រះរាជក្រមលេខ ០២/នស/៩៤ ចុះថ្ងៃទី២០ ខែកក្កដា ឆ្នាំ១៩៩៤ ដែលប្រកាសអោយប្រើច្បាប់ស្តីពីការរៀបចំ និងការប្រព្រឹត្តទៅនៃគណៈរដ្ឋមន្ត្រី
- បានឃើញព្រះរាជក្រមលេខ ០៤/នស/៩៤ ចុះថ្ងៃទី ១០ ខែសីហា ឆ្នាំ១៩៩៤ ដែលប្រកាសអោយប្រើច្បាប់ស្តីពីការរៀបចំទឹកដី នគរូបនីយកម្មនិងសំណង់
- បានឃើញព្រះរាជក្រមលេខ នស/រកម /០៦៩៩/ ០៩ ចុះថ្ងៃទី ២៣ ខែមិថុនា ឆ្នាំ១៩៩៩ ដែលប្រកាសឱ្យប្រើច្បាប់ស្តីពីការបង្កើតក្រសួងរៀបចំដែនដី នគរូបនីយកម្ម និងសំណង់
- បានឃើញព្រះរាជក្រមលេខ នស/រកម/០៨០១/១៤ ចុះថ្ងៃទី ៣០ ខែ សីហា ឆ្នាំ២០០១ ដែលប្រកាសឱ្យ





អនុក្រឹត្យលេខ ៦២ អនក្រ.បក ចុះថ្ងៃទី ២០ ខែកក្កដា ឆ្នាំ១៩៩៩ ស្តីពីការរៀបចំ និងការ
ប្រព្រឹត្តទៅរបស់ក្រសួងរៀបចំដែនដី នគរូបនីយកម្ម និងសំណង់

- បានការឯកភាព ពីគណៈរដ្ឋមន្ត្រី ក្នុងសម័យប្រជុំពេញអង្គ នាថ្ងៃទី ២៤ ខែឧសភា ឆ្នាំ ២០០២

ស រ ថ

ជំពូកទី ១

បទប្បញ្ញត្តិទូទៅ

មាត្រា ១ .-

អនុក្រឹត្យលេខ ១១ អនក្រ.បក ចុះថ្ងៃទី ២២ ខែមីនា ឆ្នាំ ២០០០ ស្តីពីនីតិវិធីនៃការកសាងប្លង់សុរិយោដី និងសៀវភៅគោលបញ្ជីដីធ្លី ត្រូវបានចាត់ទុកជានិរាករណ៍ ហើយត្រូវបានជំនួសដោយអនុក្រឹត្យនេះ ដែលកំណត់នីតិវិធី នៃការកសាងប្លង់សុរិយោដី និងសៀវភៅគោលបញ្ជីដីធ្លីតាមរយៈការវិនិច្ឆ័យ ដែលមានលក្ខណៈជាប្រព័ន្ធ នៅក្នុងតំបន់ដែលបានប្រកាសថាជាទីតាំងធ្វើការវិនិច្ឆ័យដូចមានចែងក្នុងមាត្រា២ នៃអនុក្រឹត្យនេះ ។

មាត្រា ២ .-

អគ្គនាយកដ្ឋានសុរិយោដី និងភូមិសាស្ត្រ នៃក្រសួងរៀបចំដែនដី នគរូបនីយកម្ម និងសំណង់ ត្រូវកំណត់ និងណែនាំបច្ចេកទេសជំនាញ និងទម្រង់បែបបទនៃការកសាងប្លង់សុរិយោដី និងសៀវភៅគោលបញ្ជីដីធ្លី ដល់មន្ទីររៀបចំដែនដី នគរូបនីយកម្ម សំណង់ និងសុរិយោដីខេត្ត ក្រុង ។


អភិបាលខេត្ត ក្រុងត្រូវចេញសេចក្តីប្រកាសកំណត់តំបន់ និងព្រំប្រទល់នៃទីតាំងធ្វើការវិនិច្ឆ័យតាមរបៀបបង្ហាញលើផែនទី ឬតាមរបៀបពិពណ៌នា ឬតាមរបៀបទាំងពីរ ។

ជំពូកទី ២

សមត្ថកិច្ច និង ភារកិច្ច

មាត្រា ៣ .-

នៅពេលដែលតំបន់ត្រូវធ្វើការវិនិច្ឆ័យបានប្រកាសហើយ អភិបាលខេត្ត ក្រុងនៃតំបន់ធ្វើការវិនិច្ឆ័យត្រូវតែងតាំងគណៈកម្មការរដ្ឋបាលសំរាប់តំបន់ដែលត្រូវធ្វើការវិនិច្ឆ័យនោះ ។



សមាសភាពនៃគណៈកម្មការរដ្ឋបាលមាន :

- តំណាងអភិបាលខេត្ត ក្រុង ជាប្រធាន
- មន្ត្រីគ្រប់គ្រងការងារតំបន់វិនិច្ឆ័យ ជាមន្ត្រីសុរិយោដី ជាសមាជិក
- មន្ត្រីទទួលខុសត្រូវការងាររដ្ឋបាលសុរិយោដី នៃមន្ទីររៀបចំ
ដែនដី នគរូបនីយកម្ម សំណង់ និងសុរិយោដីខេត្ត ក្រុង ជាសមាជិក
- អភិបាលស្រុក ខណ្ឌ ឬតំណាង ជាសមាជិក
- មេឃុំ ចៅសង្កាត់ ឬតំណាង ជាសមាជិក
- មេភូមិ ឬតំណាង ជាសមាជិក
- ចាស់ព្រឹទ្ធាចារ្យក្នុងទីតាំងធ្វើការវិនិច្ឆ័យ ២រូប ជាសមាជិក ។

ភារកិច្ចរបស់គណៈកម្មការរដ្ឋបាលមាន :

- ចិទជ្រាបជាសាធារណៈនូវប្លង់បញ្ជីសុរិយោដី ជាអាទិ៍ ប្លង់សុរិយោដី និងបញ្ជីឈ្មោះអ្នកកាន់កាប់ដី
- ទទួលរាល់បណ្តឹងតវ៉ា ធ្វើការស្រាវជ្រាវ និងដោះស្រាយតាមការព្រមព្រៀង
- ធ្វើសេចក្តីសន្និដ្ឋានផ្តល់យោបល់លើឯកសារនៃការវិនិច្ឆ័យ
- លើកសំណើផ្តល់សិទ្ធិលើដីជូនអ្នកកាន់កាប់ ជូនកម្មសិទ្ធិករ ឬរក្សាទុកជាទ្រព្យសម្បត្តិរដ្ឋ ។


មាត្រា ៤ .-

នៅពេលដែលតំបន់ធ្វើការវិនិច្ឆ័យត្រូវបានកំណត់ហើយ អគ្គនាយកដ្ឋានសុរិយោដី និងភូមិសាស្ត្រ ត្រូវចាត់តាំងមន្ត្រីគ្រប់គ្រងការងារតំបន់វិនិច្ឆ័យព្រមទាំងមន្ត្រីចាំបាច់មួយចំនួនទៀតរួមមាន : មន្ត្រីកំណត់ព្រំដី មន្ត្រីវិនិច្ឆ័យ និងមន្ត្រីវាស់វែង ដែលត្រូវបំពេញភារកិច្ចក្នុងតំបន់ធ្វើការវិនិច្ឆ័យ ។

មន្ត្រីគ្រប់គ្រងការងារតំបន់វិនិច្ឆ័យ ដែលបានទទួលសេចក្តីណែនាំពីអគ្គនាយកដ្ឋានសុរិយោដី និងភូមិសាស្ត្រ ត្រូវទទួលខុសត្រូវចំពោះការវិនិច្ឆ័យដែលបានកំណត់ក្នុងអនុក្រឹត្យនេះ ។ មន្ត្រីគ្រប់គ្រងការងារតំបន់វិនិច្ឆ័យមានសិទ្ធិដឹកនាំចេញសេចក្តីណែនាំចាំបាច់ដល់មន្ត្រីជំនាញ ដែលបានតែងតាំងក្នុងវាក្យខ័ណ្ឌទី ១ មាត្រា ៤ នៃអនុក្រឹត្យនេះ ។

មន្ត្រីកំណត់ព្រំដី និងមន្ត្រីវាស់វែងមានសិទ្ធិចូលក្នុងបរិវេណអចលនវត្ថុណាមួយ នៅក្នុងតំបន់ធ្វើការវិនិច្ឆ័យ ដើម្បីកំណត់ព្រំ និងវាស់វែង ហើយអាចអញ្ជើញជនដែលពាក់ព័ន្ធឱ្យផ្តល់នូវចម្លើយដោយផ្ទាល់មាត់ ឯកសារ ឬភស្តុតាងផ្សេងៗ ទាក់ទងទៅនឹងព្រំនៃក្បាលដីណាមួយ ។

មន្ត្រីវិនិច្ឆ័យ មានសិទ្ធិសាកសួរយកព័ត៌មានចាំបាច់សំរាប់អនុវត្តការងារវិនិច្ឆ័យ អាចអញ្ជើញជនដែលពាក់ព័ន្ធឱ្យផ្តល់នូវចម្លើយដោយផ្ទាល់មាត់ ឯកសារ ឬភស្តុតាងផ្សេងៗ ទាក់ទងទៅនឹងការវិនិច្ឆ័យ ។



មាត្រា ៥ .-

ក្នុងតំបន់ធ្វើការវិនិច្ឆ័យ ជនដែលមានការពាក់ព័ន្ធ មានកាតព្វកិច្ចចូលរួម និងសហការក្នុងការកំណត់ព្រំដី និងការវិនិច្ឆ័យ ដោយផ្តល់នូវចម្លើយដោយផ្ទាល់មាត់ ឬជាលាយលក្ខណ៍អក្សរ ឯកសារ ឬភស្តុតាងផ្សេងៗដល់មន្ត្រីជំនាញ ដើម្បីអនុវត្តការកំណត់ព្រំដី ការវាស់វែង និងការវិនិច្ឆ័យ ។

ជនគ្រប់រូបមានសិទ្ធិចូលរួមពិនិត្យ និងផ្តល់យោបល់ ក្នុងរយៈពេលនៃការបិទផ្សាយជាសាធារណៈនូវឯកសារ នៃការវិនិច្ឆ័យ និងមានសិទ្ធិសុំឱ្យមន្ត្រីជំនាញពន្យល់បំភ្លឺអំពីខ្លឹមសារ នៃទិន្នន័យដែលពាក់ព័ន្ធនឹងតំបន់ធ្វើការវិនិច្ឆ័យ ។

មាត្រា ៦ .-

អភិបាលខេត្ត ក្រុង ត្រូវធ្វើលិខិតផ្លូវការដែលពិពណ៌នា និងអនុញ្ញាតឱ្យអនុវត្តនីតិវិធីវិនិច្ឆ័យដែលមានលក្ខណៈជាប្រព័ន្ធ ទៅអាជ្ញាធរមូលដ្ឋាននៃតំបន់ធ្វើការវិនិច្ឆ័យយ៉ាងហោចណាស់ ១៥(ដប់ប្រាំ) ថ្ងៃ មុនកិច្ចប្រជុំផ្សព្វផ្សាយសេចក្តីប្រកាសកំណត់តំបន់ធ្វើការវិនិច្ឆ័យ ។

អភិបាលខេត្ត ក្រុង ត្រូវជូនដំណឹងជាសាធារណៈ អំពីពេលវេលា និងទីកន្លែង នៃកិច្ចប្រជុំផ្សព្វផ្សាយ ។ សេចក្តីជូនដំណឹងត្រូវបិទឱ្យសាធារណៈជនដឹងយ៉ាងហោច ៧(ប្រាំពីរ) ថ្ងៃ មុនបើកកិច្ចប្រជុំផ្សព្វផ្សាយ ក្នុងកន្លែងដែលងាយឃើញនៅក្នុងភូមិ ឬនៅទីតាំងធ្វើការវិនិច្ឆ័យផ្ទាល់ ។ សេចក្តីប្រកាសត្រូវតែផ្សព្វផ្សាយឱ្យបានទូលំទូលាយ និងមានប្រសិទ្ធភាពក្នុងទីតាំងធ្វើការវិនិច្ឆ័យ ដោយសហការជាមួយអាជ្ញាធរមូលដ្ឋាន ។


កិច្ចប្រជុំផ្សព្វផ្សាយសេចក្តីប្រកាសកំណត់តំបន់ធ្វើការវិនិច្ឆ័យដែលមានលក្ខណៈជាប្រព័ន្ធ ត្រូវរៀបចំធ្វើនៅក្នុងទីតាំងធ្វើការវិនិច្ឆ័យ ។ ក្នុងកិច្ចប្រជុំនោះ មន្ត្រីគ្រប់គ្រងការងារតំបន់វិនិច្ឆ័យ ឬតំណាងគណៈកម្មការរដ្ឋបាល ត្រូវពន្យល់ពីដំណើរការនៃការវិនិច្ឆ័យ បំភ្លឺពីបញ្ហាច្បាប់ និងឆ្លើយរាល់សំណួរទាក់ទងនឹងការវិនិច្ឆ័យ ដែលបានលើកឡើង ។

កិច្ចប្រជុំនៃមន្ត្រីសំរាប់ថ្នាក់ភូមិនិងត្រូវបានរៀបចំ ប្រសិនបើមន្ត្រីគ្រប់គ្រងការងារតំបន់វិនិច្ឆ័យ ឬអាជ្ញាធរមូលដ្ឋាន ចាត់ទុកថាជាការចាំបាច់ ។

មាត្រា ៧ .-

មន្ត្រីកំណត់ព្រំដី ត្រូវជូនដំណឹងដល់ថ្នាក់ដឹកនាំមូលដ្ឋានអំពីការកំណត់ព្រំដីក្នុងតំបន់ធ្វើការវិនិច្ឆ័យ ពេលវេលា និងទីកន្លែងដែលនឹងចាប់ផ្តើមធ្វើការវិនិច្ឆ័យឱ្យបានមុន ៧(ប្រាំពីរ) ថ្ងៃ យ៉ាងតិច ។ សេចក្តីជូនដំណឹងតម្រូវឱ្យជនដែលពាក់ព័ន្ធមក ចង្អុលបង្ហាញប្រាំប្រទល់នៃអចលនវត្ថុរបស់ខ្លួន តាមរបៀបដែលបានបញ្ជាក់ក្នុងសេចក្តីប្រកាសជូនដំណឹង ។

បន្ទាប់មក មន្ត្រីកំណត់ព្រំដីដែលបានទទួលការណែនាំពីអ្នកគ្រប់គ្រងការងារតំបន់វិនិច្ឆ័យ ត្រូវកំណត់ព្រំប្រទល់អចលនវត្ថុទាំងអស់ដែលបង្កើតបានជាក្បាលដីក្នុងឃុំសុរិយោដី ។ ក្នុងរយៈពេលធ្វើការកំណត់ព្រំប្រទល់ក្បាលដី មន្ត្រីកំណត់ព្រំដី ត្រូវគោរពគោលការណ៍ ដូចខាងក្រោម ៖



ក- បើកម្មសិទ្ធិករ ឬម្ចាស់នៃក្បាលដី និងម្ចាស់នៃក្បាលដីដែលជាប់ព្រំ មានវត្តមាន ហើយព្រមព្រៀង លើព្រំប្រទល់ នោះព្រំប្រទល់នឹងត្រូវបានកំណត់យោងតាមការព្រមព្រៀង ។

ខ-បើការព្រមព្រៀងដែលរៀបរាប់ក្នុងចំណុច(ក) នៃមាត្រានេះ មិនអាចធ្វើទៅបាន ឬមានកម្មសិទ្ធិករ ឬម្ចាស់នៃក្បាលដី និងម្ចាស់នៃក្បាលដីដែលនៅជាប់ព្រំណាមួយអវត្តមាន នោះព្រំប្រទល់ត្រូវកំណត់នៅលើដី តាម ឯកសារដែលមាន និងភស្តុតាងជាលក្ខណៈរូប ជាលាយលក្ខណ៍អក្សរ ឬចម្លើយផ្ទាល់មាត់ ទាក់ទងនឹងព្រំដី ។

គ-ចំពោះក្បាលដីដែលមានព្រំប្រទល់ជាប់នឹងដីសាធារណៈ ឬក្បាលដីដែលប្រើប្រាស់ជាសាធារណៈ ព្រំ ប្រទល់ក្បាលដី ត្រូវកំណត់ដោយអនុលោមទៅតាមចំណុច(ក) ឬ(ខ) នៃវាក្យខ័ណ្ឌទី ២ មាត្រា ៧ នៃអនុក្រឹត្យនេះ ។

ឃ-វិវាទទាំងអស់ អំពីព្រំប្រទល់ដែលមិនអាចដោះស្រាយបានក្នុងពេលកំណត់ព្រំដី ត្រូវបញ្ជូនទៅធ្វើ ការសម្រុះសម្រួល និងដោះស្រាយវិវាទក្រោមមាត្រា ១២ នៃអនុក្រឹត្យនេះ ។

មាត្រា ៨ .-

មន្ត្រីវាស់វែងដែលបានទទួលការណែនាំពីមន្ត្រីគ្រប់គ្រងការងារតំបន់វិនិច្ឆ័យ ត្រូវអនុវត្តការងារវាស់វែង ដែលជា តម្រូវការក្នុងការប្រតិបត្តិវិនិច្ឆ័យ និងរៀបចំប្លង់ស៊ុរយោដី ។

**ជំពូកទី ៣
នីតិវិធីនៃការវិនិច្ឆ័យ**


មាត្រា ៩ .-

មន្ត្រីវិនិច្ឆ័យដែលបានទទួលការណែនាំពីមន្ត្រីគ្រប់គ្រងការងារតំបន់វិនិច្ឆ័យ ត្រូវអង្កេតរាល់ឯកសារ ភស្តុតាង និង ព័ត៌មានផ្សេងៗជាលាយលក្ខណ៍អក្សរ ឬផ្ទាល់មាត់ ទាក់ទងទៅនឹងសិទ្ធិលើក្បាលដីនីមួយៗ ក្នុងតំបន់ធ្វើការវិនិច្ឆ័យ ហើយ កត់ត្រាសិទ្ធិទាំងនេះ ចូលក្នុងទម្រង់បែបបទនៃការប្រមូលទិន្នន័យក្បាលដី ។

មាត្រា ១០ .-

ការរៀបចំឯកសារនៃការវិនិច្ឆ័យមានន័យដូចខាងក្រោម :

- ១- ឯកសារនៃការវិនិច្ឆ័យត្រូវមាន :
 - ប្លង់ស៊ុរយោដី
 - បញ្ជីឈ្មោះម្ចាស់ដី



Handwritten signature or initials.

-ទំរង់បែបបទនៃការប្រមូលទិន្នន័យក្បាលដី ។ ទំរង់បែបបទនៃការប្រមូលទិន្នន័យក្បាលដី
នីមួយៗ ត្រូវបង្ហាញ :

- ក- អត្តសញ្ញាណក្បាលដី
- ខ- អត្តសញ្ញាណម្ចាស់ដី
- គ- កាលបរិច្ឆេទនៃការវិនិច្ឆ័យ ។

២- ទំរង់បែបបទនៃការប្រមូលទិន្នន័យក្បាលដី ត្រូវផ្ដិតមេដៃយល់ព្រមពីម្ចាស់ដី ព្រមទាំងអ្នកជាប់ព្រំ
ហើយត្រូវចុះហត្ថលេខាដោយមន្ត្រីវិនិច្ឆ័យ ។

៣- នៅពេលដែលឯកសារនៃការវិនិច្ឆ័យត្រូវបានបំពេញចប់សព្វគ្រប់ហើយ មន្ត្រីគ្រប់គ្រងការងារតំបន់
វិនិច្ឆ័យ ត្រូវចុះហត្ថលេខាលើឯកសារទាំងនេះ ។

មាត្រា ១១ .-

ការបិទផ្សាយជាសាធារណៈនូវឯកសារនៃការវិនិច្ឆ័យដែលរួមមាន ប្លង់សុរិយោដី និងបញ្ជីឈ្មោះម្ចាស់ដី ត្រូវមាន
រយៈពេល ៣០(សាមសិប) ថ្ងៃ នៅកន្លែងដែលងាយមើលឃើញ សំរាប់ការអង្កេតជាសាធារណៈនៅក្នុងតំបន់ធ្វើការ
វិនិច្ឆ័យ ។


អាជ្ញាធរខេត្ត ក្រុង ត្រូវផ្សាយដំណឹងអំពីការបិទផ្សាយជាសាធារណៈនូវឯកសារនៃការវិនិច្ឆ័យ តាមសំណើរបស់
គណៈកម្មការរដ្ឋបាល ។

ក្នុងរយៈពេលនៃការបិទផ្សាយជាសាធារណៈនូវឯកសារនៃការវិនិច្ឆ័យ មន្ត្រីគ្រប់គ្រងការងារតំបន់វិនិច្ឆ័យ អាច
កែតម្រូវការខុសឆ្គង ឬការភ្លេចភ្លាំងណា ដែលមិនជះឥទ្ធិពលដល់ផលប្រយោជន៍ត្រឹមត្រូវស្របច្បាប់ នៃជនណាមួយ ។
ការកែតម្រូវផ្សេងៗក្នុងឯកសារនៃការវិនិច្ឆ័យ អាចធ្វើបាន ដរាបណាមានការយល់ព្រមពីជនពាក់ព័ន្ធ ដែលទទួលឥទ្ធិពល
ពីការកែតម្រូវនោះ ។

មាត្រា ១២ .-

ក្នុងអំឡុងពេលនៃការបិទផ្សាយជាសាធារណៈ ជនណាដែលមានឈ្មោះក្នុងបញ្ជី ឬអ្នកដែលមានផលប្រយោជន៍
លើក្បាលដីណាមួយ ដែលបានចាត់ទុកថា ឯកសារនៃការវិនិច្ឆ័យមិនជាក់លាក់ ឬមិនពេញលេញ អាចផ្តល់ដំណឹងដល់
គណៈកម្មការរដ្ឋបាលនូវការជំទាស់របស់ខ្លួន ។

ក្រោយពីផ្តល់នូវការកត់សំគាល់ដ៏សមហេតុផល ដល់ជនគ្រប់រូបដែលពាក់ព័ន្ធនឹងការជំទាស់ និងបន្ទាប់ពីការពិគ្រោះ
ជាមួយអ្នកដែលធ្វើការជំទាស់ គណៈកម្មការរដ្ឋបាលត្រូវព្យាយាមដោះស្រាយតាមការព្រមព្រៀង ។



ការជំទាស់ ឬវិវាទណាមួយដែលមិនអាចដោះស្រាយបាន ត្រូវបញ្ជូនទៅគណៈកម្មការសុរិយោដីថ្នាក់ជាតិ ស្របតាមនីតិវិធី ដែលនឹងកំណត់ដោយអនុក្រឹត្យស្តីពីការរៀបចំ និងការប្រព្រឹត្តទៅនៃគណៈកម្មការសុរិយោដី ។

មាត្រា ១៣ .-

ក្រោយពីជុតកំណត់រយៈពេលនៃការបិទផ្សាយជាសាធារណៈនូវឯកសារនៃការវិនិច្ឆ័យ និងបញ្ចប់ការដោះស្រាយជំទាស់តាមនីតិវិធីដូចមានចែងក្នុងមាត្រា ១២ នៃអនុក្រឹត្យនេះ គណៈកម្មការរដ្ឋបាល ត្រូវផ្តល់ការយល់ព្រមលើឯកសារនៃការវិនិច្ឆ័យចំពោះក្បាលដីទាំងឡាយណាដែលមិនមានទំនាស់ ។

បន្ទាប់ពីការយល់ព្រម គណៈកម្មការរដ្ឋបាល ត្រូវបញ្ជូនឯកសារនៃការវិនិច្ឆ័យទៅមន្ទីររៀបចំដែនដី នគរូបនីយកម្ម សំណង់ និងសុរិយោដី ដើម្បីពិនិត្យលើលក្ខណៈបច្ចេកទេស និងចុះហត្ថលេខា ហើយបញ្ជូនទៅអភិបាលខេត្ត ក្រុង ចុះហត្ថលេខា ។


មាត្រា ១៤ .-

ក្រោយពីអភិបាលខេត្ត ក្រុង និងរដ្ឋមន្ត្រីក្រសួងរៀបចំដែនដី នគរូបនីយកម្ម និងសំណង់ ចុះហត្ថលេខាហើយឯកសារនៃការវិនិច្ឆ័យ ត្រូវបានបញ្ចប់ជាស្ថាពរចំពោះក្បាលដីដែលមិនមានទំនាស់ ។ ចំពោះឯកសារនៃការវិនិច្ឆ័យ ដែលនៅពាក់ព័ន្ធនឹងវិវាទ នឹងត្រូវបញ្ចប់ជាស្ថាពរ នៅពេលមានការដោះស្រាយចប់សព្វគ្រប់ដោយគណៈកម្មការសុរិយោដី ឬដោយតុលាការ ។

នៅពេលដែលឯកសារនៃការវិនិច្ឆ័យត្រូវបានបញ្ចប់ជាស្ថាពរយោងតាមវាក្យខ័ណ្ឌទី ១ នៃមាត្រានេះ ឯកសារនៃការវិនិច្ឆ័យព្រមទាំងឯកសារទាំងអស់ ដែលទទួលបានក្នុងអំឡុងពេលនៃការវិនិច្ឆ័យដែលមានលក្ខណៈជាប្រព័ន្ធ ត្រូវបញ្ជូនទៅរដ្ឋបាលសុរិយោដី ដើម្បី ចុះបញ្ជី ។

ក្រោយពេលក្បាលដីដែលមានក្នុងឯកសារនៃការវិនិច្ឆ័យ ត្រូវបានចុះបញ្ជីហើយ ក្រសួងរៀបចំដែនដី នគរូបនីយកម្ម និងសំណង់ ត្រូវចេញវិញ្ញាបនប័ត្រសំគាល់ម្ចាស់អចលនវត្ថុ ឬប័ណ្ណសំគាល់សិទ្ធិកាន់កាប់អចលនវត្ថុ លើគ្រប់ក្បាលដីក្នុងតំបន់ធ្វើការវិនិច្ឆ័យនេះ ។ ក្រសួងរៀបចំដែនដី នគរូបនីយកម្ម និងសំណង់ អាចប្រគល់សិទ្ធិអោយខេត្ត ក្រុងណាដែលមានគ្រប់លក្ខណៈសម្បត្តិ ដើម្បីចេញវិញ្ញាបនប័ត្រសំគាល់ម្ចាស់អចលនវត្ថុ ឬប័ណ្ណសំគាល់សិទ្ធិកាន់កាប់អចលនវត្ថុនេះ នៅក្នុងតំបន់ធ្វើការវិនិច្ឆ័យនៃខេត្ត ក្រុងរបស់ខ្លួន ។

ការណែនាំអំពីរបៀបរបបនៃការកាន់កាប់ឯកសារសុរិយោដី និងឯកសាររណបផ្សេងៗ នឹងកំណត់ដោយក្រសួងរៀបចំដែនដី នគរូបនីយកម្ម និងសំណង់ ។



ជំពូកទី ៤
អវសានប្បញ្ញត្តិ

មាត្រា ១៥ .-

បទប្បញ្ញត្តិទាំងឡាយណាដែលផ្ទុយនឹងអនុក្រឹត្យនេះ ត្រូវទុកជានិរាករណ៍ ។

មាត្រា ១៦ .-

រដ្ឋមន្ត្រីទទួលបន្ទុកទីស្តីការគណៈរដ្ឋមន្ត្រី រដ្ឋមន្ត្រីក្រសួងមហាផ្ទៃ រដ្ឋមន្ត្រីក្រសួងរៀបចំដែនដី នគរូបនីយកម្ម និងសំណង់ រដ្ឋមន្ត្រី រដ្ឋលេខាធិការ និងអភិបាលខេត្ត ក្រុងទាំងអស់ដែលពាក់ព័ន្ធ ត្រូវទទួលបន្ទុកអនុវត្តអនុក្រឹត្យនេះ តាមភារកិច្ចរៀងៗខ្លួន ចាប់ពីថ្ងៃចុះហត្ថលេខាតទៅ ។

រាជធានីភ្នំពេញ, ថ្ងៃទី ២១ ខែ កញ្ញា ឆ្នាំ ២០០២



កន្លែងទទួល :

- ក្រសួងព្រះបរមរាជវាំង
- អគ្គលេខាធិការដ្ឋានព្រឹទ្ធសភា
- អគ្គលេខាធិការដ្ឋានរដ្ឋសភា
- ខុទ្ទកាល័យសម្តេចនាយករដ្ឋមន្ត្រី
- គ្រប់ក្រសួង ស្ថាប័នកណ្តាល
- គ្រប់សាលាខេត្ត ក្រុង
- ដូចមាត្រា ១៦
- ឯកសារ កាលប្បវត្តិ

4/ 15